

# DEOE

## **Informe estadístico del Padrón Electoral y Lista Nominal de Electores en el Estado de Michoacán**

desagregado por sexo, distrito local, municipio, rango de edad, entidad d origen y residentes en el extranjero con corte al 19 de mayo de 2023.



# IEM

INSTITUTO ELECTORAL DE MICHOACÁN





## **Informe estadístico del Padrón Electoral y Lista Nominal de Electores en el Estado de Michoacán, desagregado por sexo, distrito local, municipio, rango de edad, entidad de origen y residentes en el extranjero con corte al 19 de mayo de 2023.**

### **Presentación**

El Padrón Electoral en Michoacán se encuentra conformado por toda la población que solicita su inscripción al mismo con domicilio en la Entidad, lo anterior, con la finalidad de obtener su Credencial para Votar con fotografía y así ejercer su derecho al voto.

Por su parte, la Lista Nominal de electores en el Estado de Michoacán está conformada por la población que solicitó su inscripción al Padrón Electoral correspondiente a la Entidad y que cuentan con su Credencial para Votar con Fotografía vigente.

La importancia de conocer los datos relacionados con el Padrón Electoral y la Lista Nominal de Electores, radica en la determinación del número de las casillas electorales que deberán de instalarse en el territorio michoacano y la cantidad de documentación electoral a producir en los distintos procesos electorales locales, entre otras más.

De conformidad con lo establecido en la fracción X, del artículo 65 del Reglamento Interior del Instituto Electoral de Michoacán, el presente informe da cuenta a los integrantes de la Comisión de Organización Electoral del Instituto, sobre los datos estadísticos que conforman el Padrón Electoral y el Listado Nominal en el Estado de Michoacán, la información se presenta desagregada por sexo, distrito local, municipio, rango de edad, entidad de origen y un apartado correspondiente a los Michoacanos Residentes en el Extranjero.

Los datos estadísticos mostrados en el presente documento fueron obtenidos de la página de Internet del Instituto Nacional Electoral (INE), con fecha de corte al 19 de mayo del año 2023, en la categoría de datos abiertos, tema Padrón Electoral, información que puede ser consultada en la siguiente liga:



<https://www.ine.mx/transparencia/datos-abiertos/#/archivo/datos-por-rangos-de-edad-entidad-de-origen-y-sexo-del-padron-electoral-y-lista-nominal-2023>

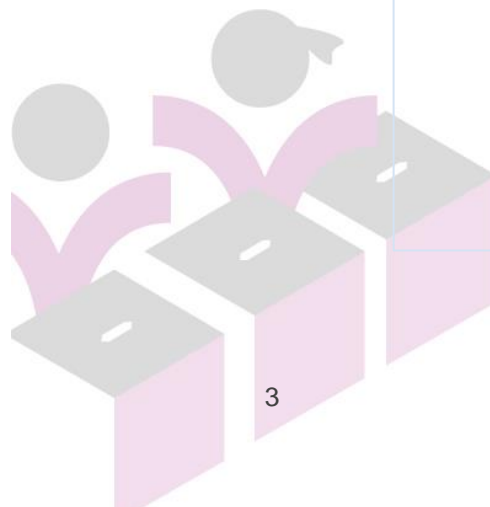
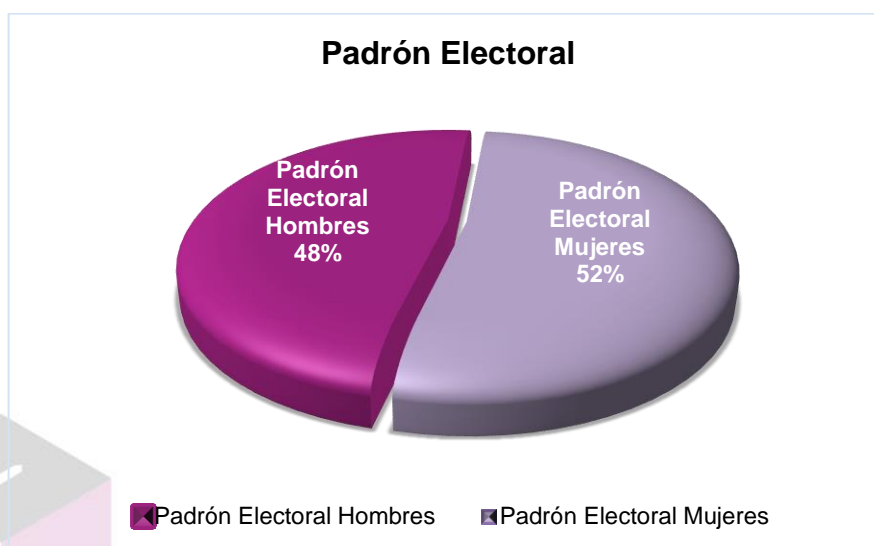
Resulta importante destacar que en este informe se presenta un incremento del 1.04% en el Padrón Electoral, y del 1.14% en la Lista Nominal, en relación al corte del 10 de marzo, presentado en Sesión de la Comisión.

Es importante mencionar que a partir del corte publicado en la sitio web del Instituto Nacional Electoral el 24 de marzo, se incluyó a la información estadística de datos por sexo un campo para el género no Binario sin que a la fecha cuente con registros.

### 1. Padrón Electoral y Lista Nominal a nivel Estatal.

En el Estado de Michoacán de Ocampo con corte al día 19 de mayo del año 2023, se cuenta con un total de 3,651,576 michoacanos y michoacanas inscritos en el Padrón Electoral, la información completa se muestra en la siguiente tabla:

Padrón Electoral en Michoacán		
Padrón Electoral Hombres	Padrón Electoral Mujeres	Padrón Electoral
1,743,689	1,907,887	3,651,576





En lo correspondiente a los datos relativos a la Lista Nominal, dicha cifra asciende a 3,618,339 michoacanas y michoacanos que cuentan con su credencial para votar con fotografía vigente y están en condiciones de ejercer su voto, tal y como se muestra en la siguiente tabla:

Lista Nominal de Electores en Michoacán		
Lista Nominal Hombres	Lista Nominal Mujeres	Lista Nominal
1,727,080	1,891,259	3,618,339



## 2. Padrón Electoral y Lista Nominal de electores por Distrito Electoral Local.

En lo que respecta a la información del Padrón Electoral en los 24 distritos electorales locales que conforman nuestra geografía electoral, se muestra a continuación:

Distrito	Cabecera Distrital	Padrón Electoral Hombres	Padrón Electoral Mujeres	Padrón Electoral
1	La Piedad	76,194	85,087	161,281



Distrito	Cabecera Distrital	Padrón Electoral Hombres	Padrón Electoral Mujeres	Padrón Electoral
2	Puruándiro	85,145	92,412	177,557
3	Maravatío De Ocampo	73,413	81,094	154,507
4	Jiquilpan De Juárez	79,322	87,582	166,904
5	Paracho De Verduzco	69,367	78,861	148,228
6	Zamora	72,851	81,477	154,328
7	Zacapu	79,726	86,966	166,692
8	Tarímbaro	68,522	75,497	144,019
9	Los Reyes De Salgado	71,835	77,787	149,622
10	Morelia	79,308	88,352	167,660
11	Morelia	79,023	88,805	167,828
12	Ciudad Hidalgo	75,361	83,548	158,909
13	Zitácuaro	70,023	78,629	148,652
14	Uruapan	68,812	76,787	145,599
15	Pátzcuaro	73,452	82,258	155,710
16	Morelia	73,485	81,698	155,183
17	Morelia	77,038	88,006	165,044
18	Huetamo De Núñez	68,736	70,885	139,621
19	Tacámbaro De Codallos	69,164	73,215	142,379
20	Uruapan	61,977	69,863	131,840
21	Coalcomán De Vázquez Pallares	66,235	66,205	132,440
22	Múgica	67,590	70,674	138,264
23	Apatzingán De La Constitución	66,055	69,999	136,054
24	Lázaro Cárdenas	71,055	72,200	143,255
<b>Total</b>		<b>1,743,689</b>	<b>1,907,887</b>	<b>3,651,576</b>

Por su parte, en lo relativo a los datos de la Lista Nominal, se muestran en la siguiente tabla:

Distrito	Cabecera Distrital	Lista Nominal Hombres	Lista Nominal Mujeres	Lista Nominal
1	La Piedad	75,342	84,260	159,602
2	Puruándiro	84,040	91,328	175,368
3	Maravatío De Ocampo	72,815	80,535	153,350
4	Jiquilpan De Juárez	78,195	86,438	164,633
5	Paracho De Verduzco	68,675	78,197	146,872
6	Zamora	72,261	80,853	153,114



Distrito	Cabecera Distrital	Lista Nominal Hombres	Lista Nominal Mujeres	Lista Nominal
7	Zacapu	78,891	86,102	164,993
8	Tarímbaro	67,780	74,749	142,529
9	Los Reyes De Salgado	70,928	76,826	147,754
10	Morelia	78,682	87,680	166,362
11	Morelia	78,305	88,032	166,337
12	Ciudad Hidalgo	74,729	82,880	157,609
13	Zitácuaro	69,594	78,229	147,823
14	Uruapan	68,283	76,233	144,516
15	Pátzcuaro	72,831	81,654	154,485
16	Morelia	72,847	80,996	153,843
17	Morelia	76,391	87,267	163,658
18	Huetamo De Núñez	67,883	70,123	138,006
19	Tacámbaro De Codallos	68,559	72,676	141,235
20	Uruapan	61,469	69,385	130,854
21	Coalcomán De Vázquez Pallares	65,583	65,548	131,131
22	Múgica	66,918	70,054	136,972
23	Apatzingán De La Constitución	65,517	69,440	134,957
24	Lázaro Cárdenas	70,562	71,774	142,336
<b>Total</b>		<b>1,727,080</b>	<b>1,891,259</b>	<b>3,618,339</b>

### 3. Padrón Electoral y Lista Nominal de Electores a Nivel Municipal.

La información del Padrón Electoral para los 113 municipios del Estado se muestra en la siguiente tabla:

Cvo.	Municipio	Padrón Electoral Hombres	Padrón Electoral Mujeres	Padrón Electoral
1	Acuitzio	4,357	4,789	9,146
2	Aguililla	5,445	5,499	10,944
3	Álvaro Obregón	8,242	8,995	17,237
4	Angamacutiro	6,097	6,606	12,703
5	Angangueo	3,920	4,282	8,202
6	Apatzingán	44,908	48,198	93,106
7	Aporo	1,367	1,581	2,948
8	Aquila	9,834	9,574	19,408
9	Ario	13,691	14,649	28,340



Cvo.	Municipio	Padrón Electoral Hombres	Padrón Electoral Mujeres	Padrón Electoral
10	Arteaga	7,937	8,167	16,104
11	Briseñas	3,085	3,246	6,331
12	Buenavista	16,143	16,506	32,649
13	Carácuaro	3,785	3,714	7,499
21	Charapan	4,545	5,476	10,021
22	Charo	8,488	8,988	17,476
23	Chavinda	4,837	5,122	9,959
24	Cheran	6,768	7,772	14,540
25	Chilchota	13,810	15,912	29,722
26	Chinicuila	2,030	1,716	3,746
27	Chucándiro	2,453	2,570	5,023
28	Churintzio	3,180	3,279	6,459
29	Churumuco	4,980	5,114	10,094
14	Coahuayana	5,953	5,821	11,774
15	Coalcomán De Vázquez Pallares	7,408	7,265	14,673
16	Coeneo	9,243	10,152	19,395
75	Cojumatlán De Regules	4,103	4,407	8,510
17	Contepec	11,669	12,738	24,407
18	Copándaro	3,667	4,019	7,686
19	Cotija	8,306	8,921	17,227
20	Cuitzeo	11,290	12,744	24,034
30	Ecuandureo	5,452	6,131	11,583
31	Epitacio Huerta	5,880	6,029	11,909
32	Erongarícuaro	5,914	6,528	12,442
33	Gabriel Zamora	8,098	8,551	16,649
34	Hidalgo	43,604	49,226	92,830
36	Huandacareo	4,990	5,639	10,629
37	Huaniqueo	3,740	4,008	7,748
38	Huetamo	16,399	17,083	33,482
39	Huiramba	3,299	3,623	6,922
40	Indaparapeo	6,763	7,348	14,111
41	Irimbo	5,977	6,786	12,763
42	Ixtlán	5,668	6,087	11,755
43	Jacona	25,435	27,807	53,242
44	Jiménez	6,190	6,650	12,840



Cvo.	Municipio	Padrón Electoral Hombres	Padrón Electoral Mujeres	Padrón Electoral
45	Jiquilpan	15,911	17,798	33,709
46	José Sixto Verduzco	10,151	10,977	21,128
47	Juárez	5,279	5,583	10,862
48	Jungapeo	7,473	7,703	15,176
35	La Huacana	11,624	12,109	23,733
70	La Piedad	38,614	43,717	82,331
49	Lagunillas	2,615	2,818	5,433
50	Lázaro Cárdenas	71,055	72,200	143,255
76	Los Reyes	28,344	31,061	59,405
51	Madero	7,168	7,207	14,375
52	Maravatío	31,206	34,816	66,022
53	Marcos Castellanos	4,911	5,445	10,356
54	Morelia	308,854	346,861	655,715
55	Morelos	3,880	4,221	8,101
56	Múgica	16,553	17,809	34,362
57	Nahuatzen	10,448	11,867	22,315
58	Nocupetaro	3,596	3,498	7,094
59	Nuevo Parangaricutiro	7,345	7,944	15,289
60	Nuevo Urecho	3,171	3,178	6,349
61	Numarán	4,717	5,142	9,859
62	Ocampo	8,354	9,074	17,428
63	Pajacuarán	7,688	8,369	16,057
64	Panindícuaro	7,014	7,670	14,684
66	Paracho	12,965	14,871	27,836
65	Parácuaro	9,480	9,903	19,383
67	Pátzcuaro	33,737	38,453	72,190
68	Penjamillo	7,554	8,253	15,807
69	Peribán	11,001	11,279	22,280
71	Purépero	6,596	7,012	13,608
72	Puruándiro	29,409	31,799	61,208
73	Queréndaro	5,532	5,865	11,397
74	Quiroga	10,442	11,841	22,283
77	Sahuayo	26,794	30,192	56,986
80	Salvador Escalante	17,758	19,235	36,993
78	San Lucas	7,325	7,366	14,691





Cvo.	Municipio	Padrón Electoral Hombres	Padrón Electoral Mujeres	Padrón Electoral
79	Santa Ana Maya	5,668	6,315	11,983
81	Senguio	7,718	8,209	15,927
82	Susupuato	3,570	3,544	7,114
83	Tacámbaro	28,070	30,092	58,162
84	Tancítaro	11,667	11,898	23,565
85	Tangamandapio	11,926	12,946	24,872
86	Tangancícuaro	13,935	15,390	29,325
87	Tanhuato	5,623	6,352	11,975
88	Taretan	5,953	6,126	12,079
89	Tarímbaro	34,834	38,455	73,289
90	Tepalcatepec	8,421	8,545	16,966
91	Tingambato	5,674	6,283	11,957
92	Tingüindín	5,678	6,240	11,918
93	Tiquicheo De Nicolas Romero	5,233	5,071	10,304
94	Tlalpujahuá	9,596	10,935	20,531
95	Tlazazalca	4,056	4,016	8,072
96	Tocumbo	4,803	5,106	9,909
97	Tumbiscatío	2,528	2,446	4,974
98	Turicato	12,282	12,980	25,262
99	Tuxpan	9,570	10,897	20,467
100	Tuzantla	6,122	6,149	12,271
101	Tzintzuntzan	5,601	6,288	11,889
102	Tzitzio	3,980	3,775	7,755
103	Uruapan	123,444	138,706	262,150
104	Venustiano Carranza	9,158	10,027	19,185
105	Villamar	7,941	8,391	16,332
106	Vista Hermosa	7,672	8,098	15,770
107	Yurécuaro	11,147	12,481	23,628
108	Zacapu	29,704	32,741	62,445
109	Zamora	72,851	81,477	154,328
110	Zináparo	1,793	1,898	3,691
111	Zinapécuaro	19,462	21,109	40,571
112	Ziracuaretiro	6,746	7,174	13,920
113	Zitácuaro	57,749	65,273	123,022
<b>Total</b>		<b>1,743,689</b>	<b>1,907,887</b>	<b>3,651,576</b>



En lo correspondiente a la información del Listado Nominal de Electores a nivel municipal, se muestra a continuación:

Cvo.	Municipio	Lista Nominal Hombres	Lista Nominal Mujeres	Lista Nominal
1	Acutzio	4,290	4,744	9,034
2	Aguililla	5,406	5,451	10,857
3	Álvaro Obregón	8,163	8,903	17,066
4	Angamacutiro	6,037	6,541	12,578
5	Angangueo	3,884	4,229	8,113
6	Apatzingán	44,573	47,850	92,423
7	Aporo	1,345	1,557	2,902
8	Aquila	9,715	9,461	19,176
9	Ario	13,594	14,577	28,171
10	Arteaga	7,833	8,070	15,903
11	Briseñas	3,065	3,221	6,286
12	Buenavista	15,995	16,387	32,382
13	Carácuaro	3,734	3,674	7,408
21	Charapan	4,478	5,428	9,906
22	Charo	8,406	8,905	17,311
23	Chavinda	4,746	5,029	9,775
24	Cheran	6,693	7,693	14,386
25	Chilchota	13,688	15,791	29,479
26	Chinicuila	2,010	1,691	3,701
27	Chucándiro	2,416	2,539	4,955
28	Churintzio	3,098	3,200	6,298
29	Churumuco	4,931	5,073	10,004
14	Coahuayana	5,870	5,741	11,611
15	Coalcomán De Vázquez Pallares	7,316	7,163	14,479
16	Coeneo	9,155	10,076	19,231
75	Cojumatlán De Regules	4,030	4,319	8,349
17	Contepec	11,575	12,635	24,210
18	Copándaro	3,612	3,929	7,541
19	Cotija	8,182	8,789	16,971
20	Cuitzeo	11,188	12,620	23,808
30	Ecuandureo	5,380	6,067	11,447



Cvo.	Municipio	Lista Nominal Hombres	Lista Nominal Mujeres	Lista Nominal
31	Epitacio Huerta	5,829	5,981	11,810
32	Erongaricuaró	5,854	6,475	12,329
33	Gabriel Zamora	8,032	8,505	16,537
34	Hidalgo	43,323	48,934	92,257
36	Huandacareo	4,907	5,545	10,452
37	Huaniqueo	3,652	3,934	7,586
38	Huetamo	16,211	16,898	33,109
39	Huiramba	3,260	3,581	6,841
40	Indaparapeo	6,689	7,273	13,962
41	Irimbo	5,919	6,738	12,657
42	Ixtlán	5,607	6,012	11,619
43	Jacona	25,248	27,617	52,865
44	Jiménez	6,065	6,501	12,566
45	Jiquilpan	15,665	17,549	33,214
46	José Sixto Verduzco	10,036	10,871	20,907
47	Juárez	5,233	5,539	10,772
48	Jungapeo	7,362	7,595	14,957
35	La Huacana	11,535	12,004	23,539
70	La Piedad	38,267	43,369	81,636
49	Lagunillas	2,585	2,789	5,374
50	Lázaro Cárdenas	70,562	71,774	142,336
76	Los Reyes	28,124	30,810	58,934
51	Madero	7,091	7,139	14,230
52	Maravatio	30,972	34,592	65,564
53	Marcos Castellanos	4,849	5,374	10,223
54	Morelia	306,225	343,975	650,200
55	Morelos	3,828	4,178	8,006
56	Múgica	16,393	17,660	34,053
57	Nahuatzen	10,346	11,783	22,129
58	Nocupetaro	3,541	3,452	6,993
59	Nuevo Parangaricutiro	7,281	7,893	15,174
60	Nuevo Urecho	3,142	3,161	6,303
61	Numarán	4,654	5,092	9,746
62	Ocampo	8,291	9,010	17,301
63	Pajacuarán	7,584	8,250	15,834



Cvo.	Municipio	Lista Nominal Hombres	Lista Nominal Mujeres	Lista Nominal
64	Panindícuaro	6,908	7,578	14,486
66	Paracho	12,833	14,706	27,539
65	Parácuaro	9,390	9,813	19,203
67	Pátzcuaro	33,515	38,209	71,724
68	Penjamillo	7,445	8,143	15,588
69	Peribán	10,899	11,183	22,082
71	Purépero	6,490	6,899	13,389
72	Puruándiro	29,134	31,569	60,703
73	Queréndaro	5,480	5,804	11,284
74	Quiroga	10,312	11,726	22,038
77	Sahuayo	26,417	29,834	56,251
80	Salvador Escalante	17,623	19,099	36,722
78	San Lucas	7,252	7,297	14,549
79	Santa Ana Maya	5,578	6,243	11,821
81	Senguio	7,671	8,174	15,845
82	Susupuato	3,505	3,493	6,998
83	Tacámbaro	27,880	29,910	57,790
84	Tancítaro	11,554	11,777	23,331
85	Tangamandapio	11,739	12,743	24,482
86	Tangancícuaro	13,725	15,183	28,908
87	Tanhuato	5,557	6,282	11,839
88	Taretan	5,905	6,086	11,991
89	Tarímbaro	34,445	38,078	72,523
90	Tepalcatepec	8,372	8,471	16,843
91	Tingambato	5,628	6,245	11,873
92	Tingüindín	5,597	6,148	11,745
93	Tiquicheo De Nicolas Romero	5,123	4,992	10,115
94	Tlalpujahuá	9,504	10,858	20,362
95	Tlazazalca	3,965	3,918	7,883
96	Tocumbo	4,754	5,065	9,819
97	Tumbiscatio	2,512	2,436	4,948
98	Turicato	12,163	12,854	25,017
99	Tuxpan	9,457	10,807	20,264
100	Tuzantla	6,079	6,099	12,178
101	Tzintzuntzan	5,536	6,250	11,786

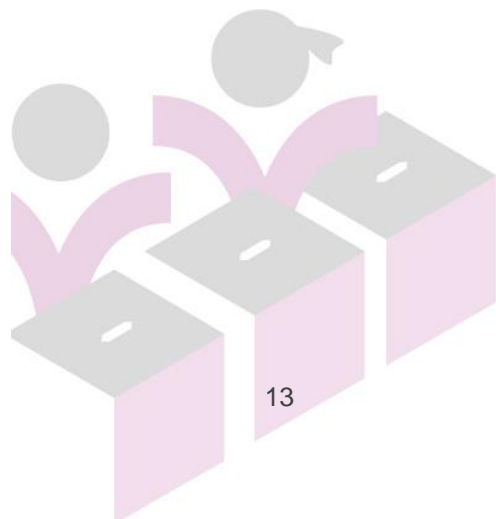


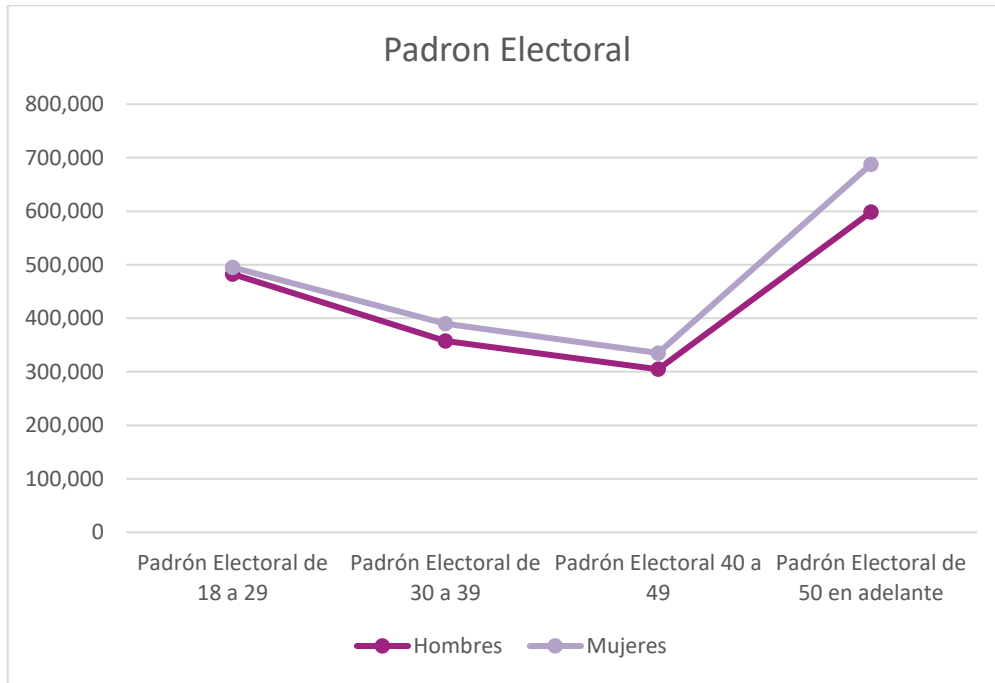
Cvo.	Municipio	Lista Nominal Hombres	Lista Nominal Mujeres	Lista Nominal
102	Tzitzio	3,927	3,729	7,656
103	Uruapan	122,471	137,725	260,196
104	Venustiano Carranza	9,019	9,901	18,920
105	Villamar	7,786	8,242	16,028
106	Vista Hermosa	7,566	7,990	15,556
107	Yurécuaro	11,028	12,381	23,409
108	Zacapu	29,463	32,485	61,948
109	Zamora	72,261	80,853	153,114
110	Zináparo	1,751	1,857	3,608
111	Zinapécuaro	19,237	20,869	40,106
112	Ziracuaretiro	6,635	7,059	13,694
113	Zitácuaro	57,419	64,990	122,409
<b>Total</b>		<b>1,727,080</b>	<b>1,891,259</b>	<b>3,618,339</b>

#### 4. Padrón Electoral y Lista Nominal de electores por rango de edad.


En cuanto al rango de edad, esta se divide por 4 categorías, mismas que van de los 18 años a los 50 y más; también es dividida por sexo, información que a continuación se presenta:

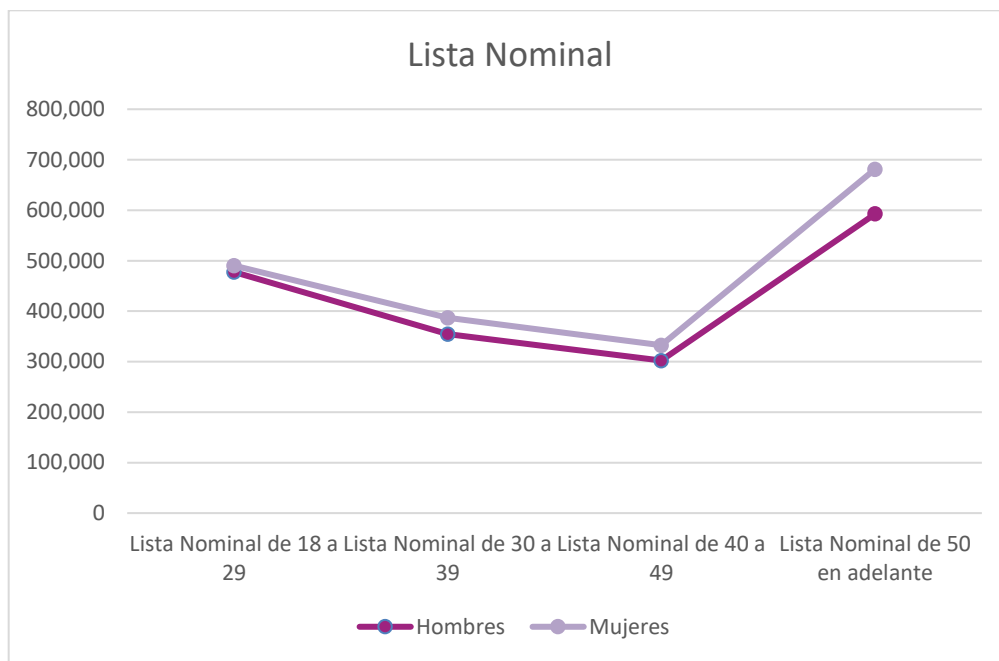
Género	Padrón Electoral de 18 a 29	Padrón Electoral de 30 a 39	Padrón Electoral 40 a 49	Padrón Electoral de 50 en adelante
Hombres	482,827	357,608	304,772	598,482
Mujeres	495,400	389,781	335,092	687,614





Genero	Lista Nominal de 18 a 29	Lista Nominal de 30 a 39	Lista Nominal de 40 a 49	Lista Nominal de 50 en adelante
Hombres	477,657	354,813	302,252	592,358
Mujeres	490,355	387,112	332,580	681,212






## 5. Padrón Electoral y Lista Nominal de electores por entidad de origen.

Ahora bien, en la siguiente tabla se puede observar la información del Padrón Electoral y del Listado Nominal por entidad de origen:

Entidad	Padrón Electoral	Lista Nominal
Aguascalientes	1,201	1,193
Baja California	7,790	7,701
Baja California Sur	761	757
Campeche	694	686
Coahuila	2,421	2,401
Colima	9,340	9,238
Chiapas	6,708	6,660
Chihuahua	2,280	2,252
Distrito Federal	98,958	98,031
Durango	2,367	2,347
Guanajuato	47,506	47,008
Guerrero	65,070	64,502
Hidalgo	5,375	5,329
Jalisco	53,893	53,265
Estado De México	44,776	44,326
Michoacán	3,216,240	3,187,666
Morelos	4,434	4,383
Nayarit	4,104	4,057



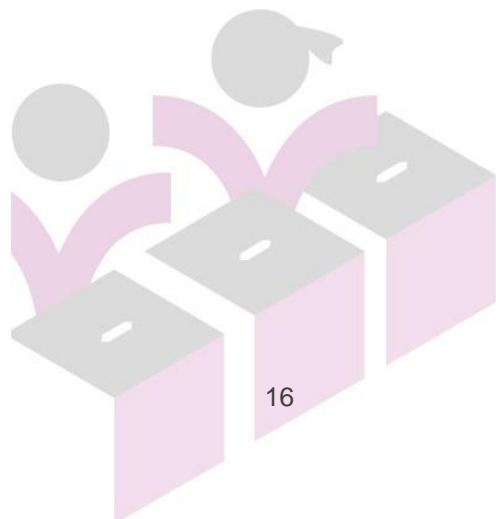


Entidad	Padrón Electoral	Lista Nominal
Nuevo León	1,716	1,693
Oaxaca	7,978	7,908
Puebla	7,607	7,544
Querétaro	3,954	3,916
Quintana Roo	468	466
San Luis Potosí	3,338	3,306
Sinaloa	4,470	4,422
Sonora	2,875	2,834
Tabasco	1,864	1,849
Tamaulipas	3,662	3,620
Tlaxcala	1,539	1,530
Veracruz	12,399	12,290
Yucatán	493	492
Zacatecas	2,732	2,687
Extranjero	21,777	21,202
Naturalizado	786	778
<b>Total</b>	<b>3,651,576</b>	<b>3,618,339</b>

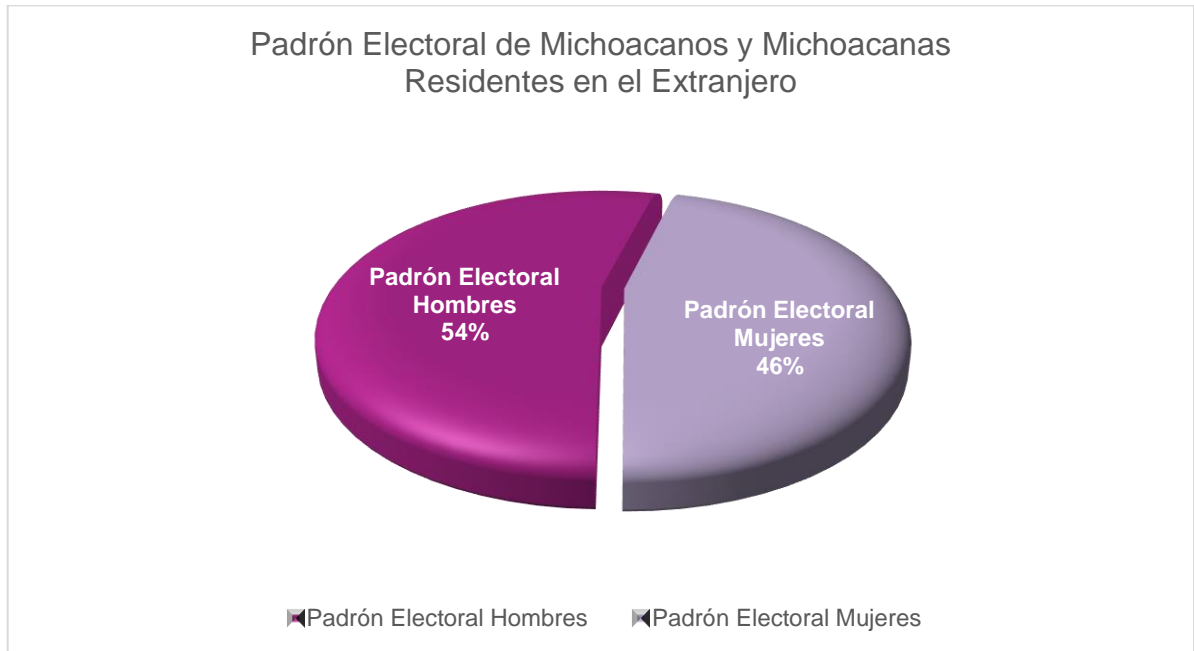
## 6. Padrón Electoral y Lista Nominal de la ciudadanía Michoacana residente en el Extranjero.

A continuación, se presenta la información de los y las ciudadanas michoacanas residentes en el extranjero que han solicitado su inscripción al Padrón Electoral, con fecha de corte al día 19 de mayo del año 2023:

Padrón Electoral Hombres	Padrón Electoral Mujeres	Padrón Electoral de Michoacanos y Michoacanas Residentes en el Extranjero
72,877	62,656	135,533




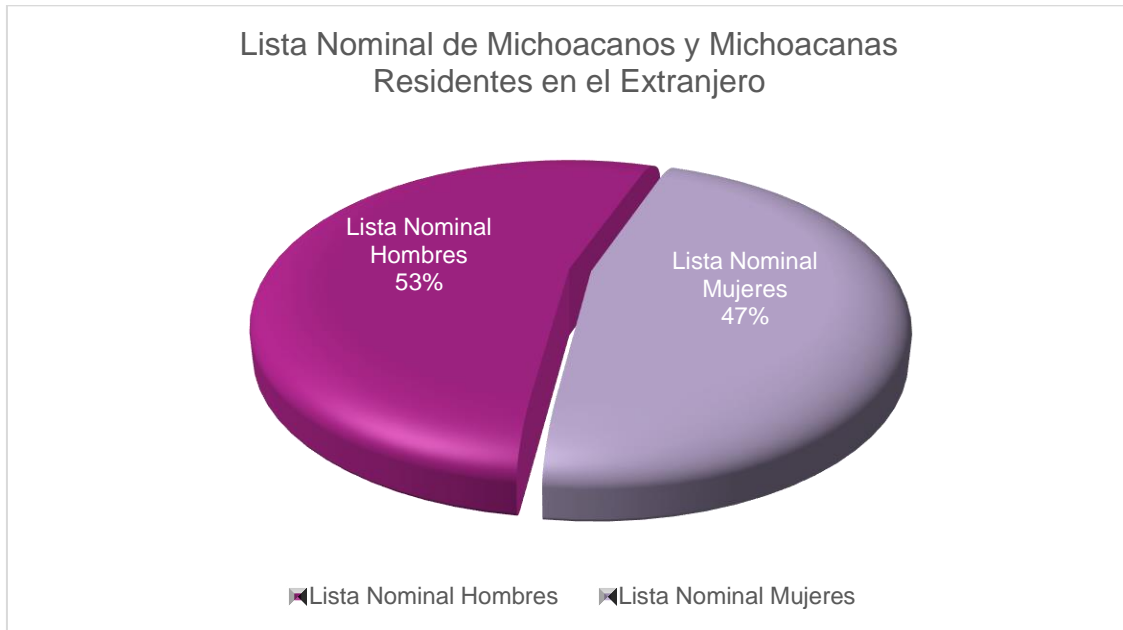




El listado nominal de ciudadanas y ciudadanos michoacanos residentes en el extranjero se muestra a continuación:

Lista Nominal Hombres	Lista Nominal Mujeres	Lista Nominal de Michoacanos y Michoacas Residentes en el Extranjero
30,565	26,869	57,434





## 7. Comparativo Padrón Electoral y Lista Nominal

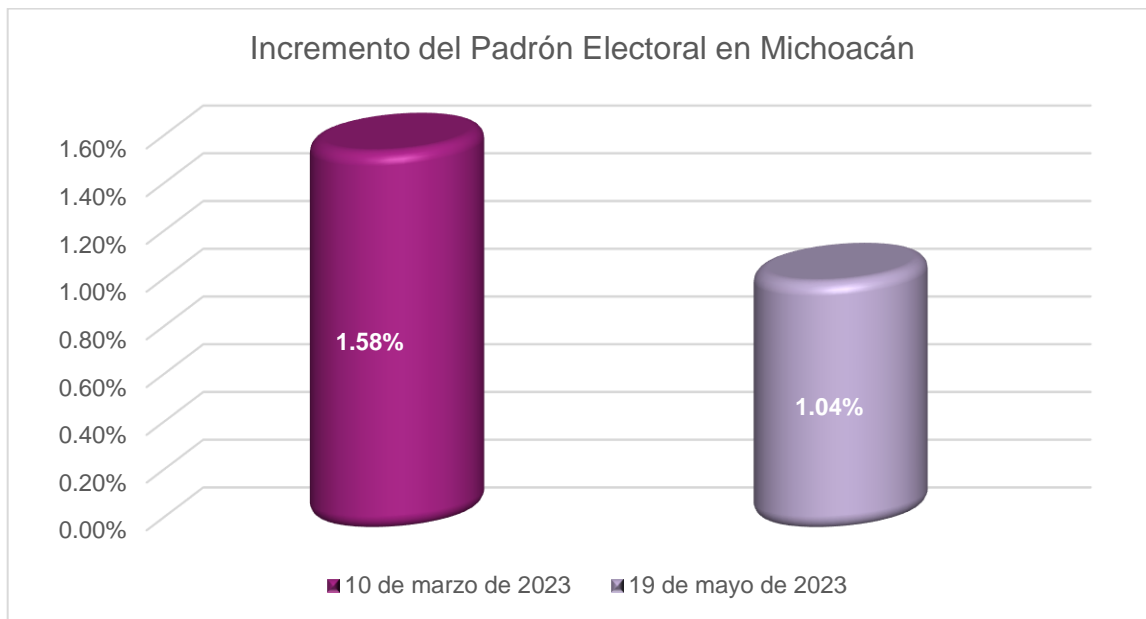
Ahora bien, es importante mencionar que con la información contenida en el Padrón Electoral y la Lista Nominal, la Dirección Ejecutiva de Organización Electoral, realiza constantes proyecciones del número de casillas que habrán de instalarse en el territorio michoacano, lo anterior para proyectar las cantidades para la producción de Materiales y Documentación Electoral previo al inicio de Procesos Electorales Locales y así, poder estimar el presupuesto necesario que se necesitará para dichas actividades.

Por lo anterior, es importante conocer el incremento o decremento del Padrón Electoral y la Lista Nominal, es por ello que en la siguiente tabla se muestra un comparativo en relación con la información presentada en la Sesión de 31 de marzo de 2023.

Padrón Electoral en Michoacán			
Fecha de actualización	Padrón Electoral Hombres	Padrón Electoral Mujeres	Padrón Electoral
6 de enero de 2023	1,696,789	1,859,638	3,556,427
10 de marzo de 2023	1,725,078	1,888,574	3,613,652
19 de mayo de 2023	1,743,689	1,907,887	3,651,576

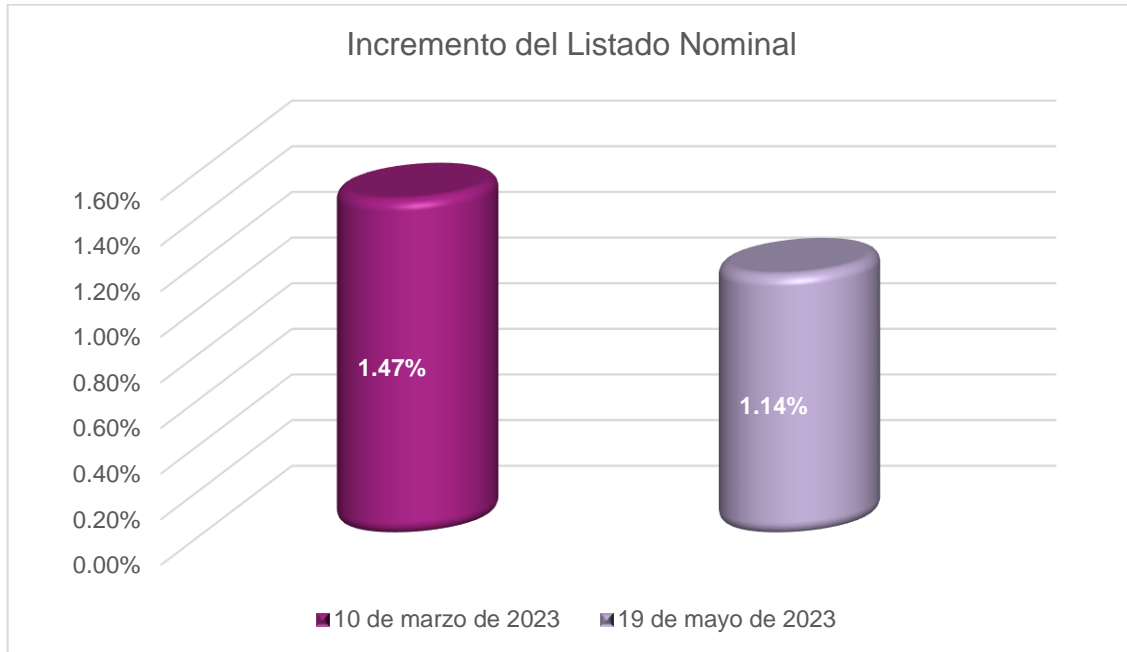


Padrón Electoral en Michoacán		
Fecha de actualización	Incremento	Porcentaje de incremento
6 de enero de 2023		
10 de marzo de 2023	57,225	1.58%
19 de mayo de 2023	37,924	1.04%



Lista Nominal de Electores en Michoacán			
Fecha de actualización	Lista Nominal Hombres	Lista Nominal Mujeres	Lista Nominal
6 de enero de 2023	1,680,768	1,843,675	3,524,443
30 de marzo de 2023	1,706,818	1,870,231	3,577,049
19 de mayo de 2023	1,727,080	1,891,259	3,618,339

Listado Nominal en Michoacán		
Fecha de actualización	Incremento	Porcentaje de incremento
6 de enero de 2023		
10 de marzo de 2023	52,606	1.47%
19 de mayo de 2023	41,290	1.14%



La información estadística fue presentada en la Sesión Ordinaria de la Comisión de Organización Electoral de fecha 31 de mayo de 2023.

